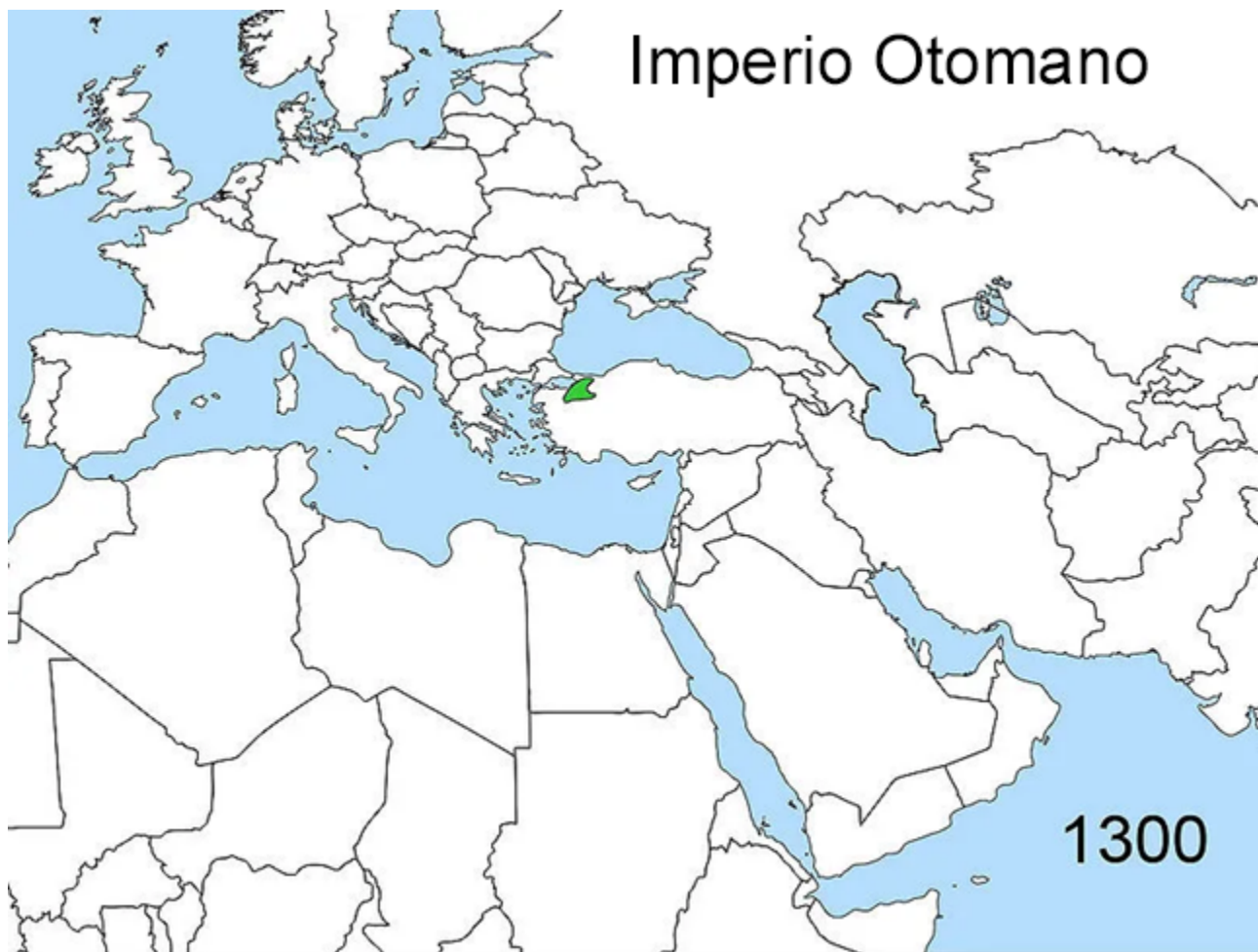


La transformación geográfica del Imperio Otomano (1300-1920)

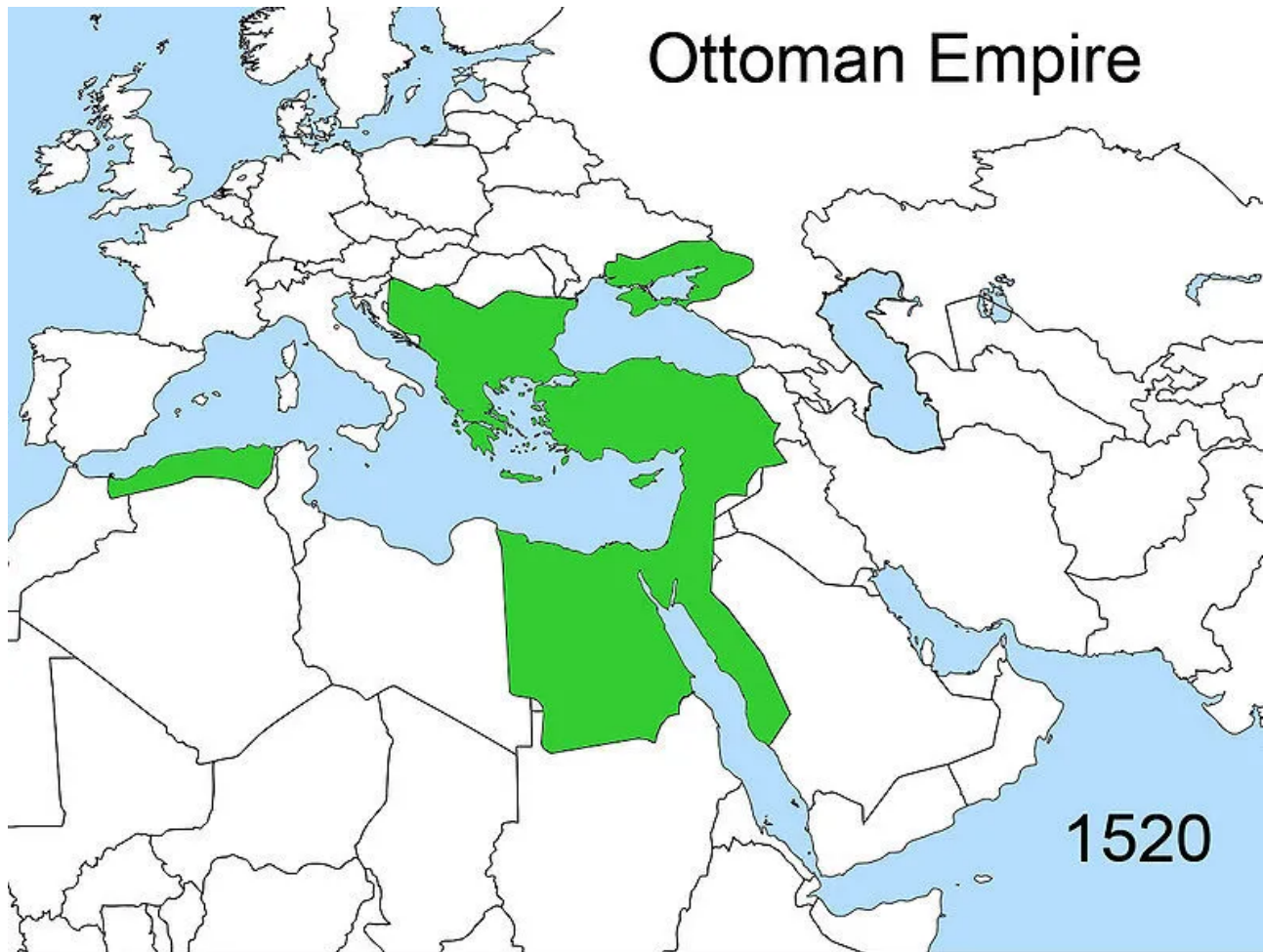
Imperio Otomano, 1300



Esemono / Wikimedia Commons

Este mapa muestra el territorio que controlaba el Imperio Otomano en 1300.

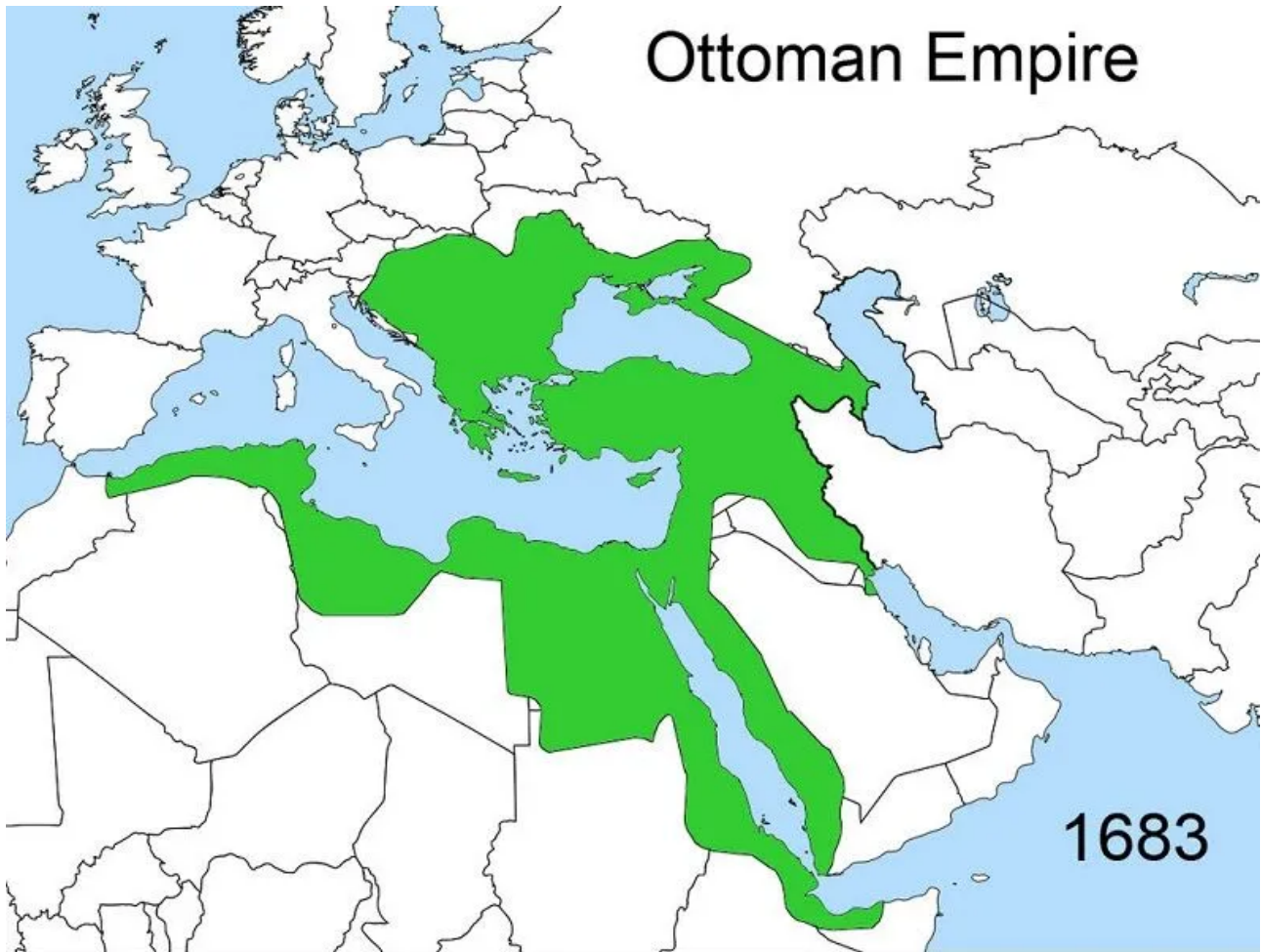
Imperio Otomano, 1520



Esemono / Wikimedia Commons

Este mapa muestra el territorio que controlaba el Imperio Otomano en 1520.

Imperio Otomano, 1683



Esemono / Wikimedia Commons

Este mapa muestra el territorio que controlaba el Imperio Otomano en 1683.

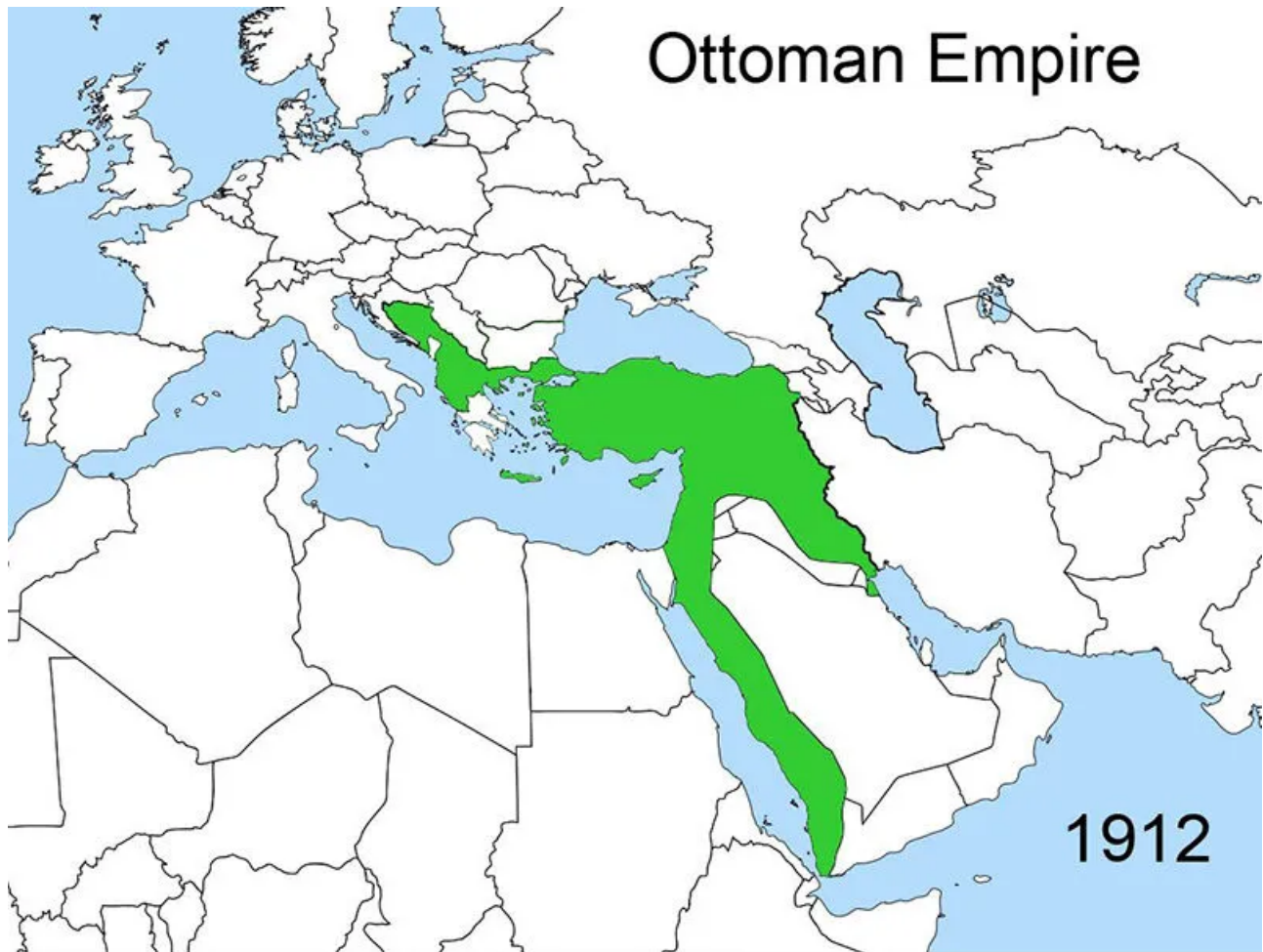
Imperio Otomano, 1798



Esemono / Wikimedia Commons

Este mapa muestra el territorio que controlaba el Imperio Otomano en 1798.

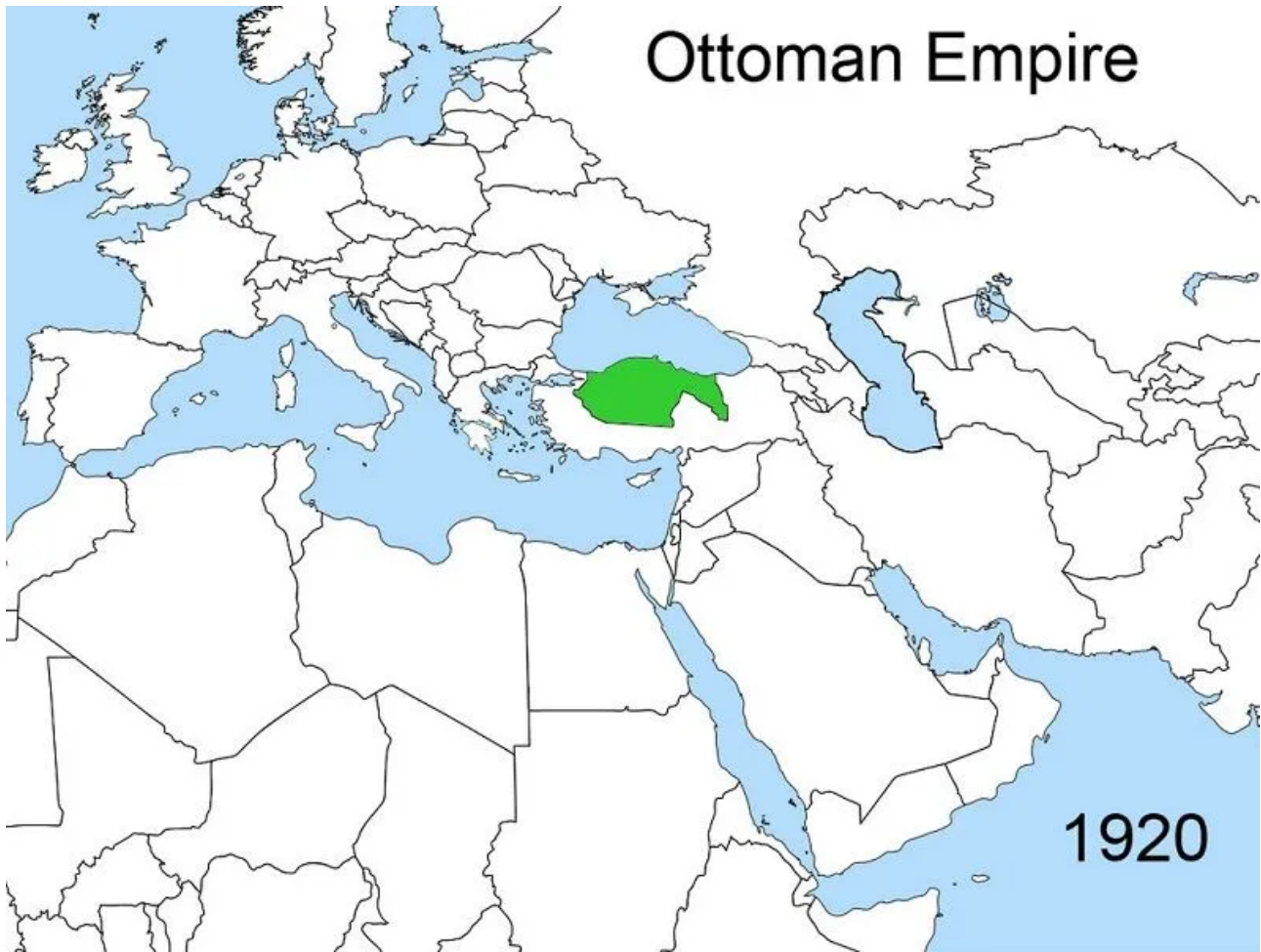
Imperio Otomano, 1912



Esemono / Wikimedia Commons

This map shows the territory controlled by the Ottoman Empire in 1912.

Imperio Otomano, 1920



Esemono / Wikimedia Commons

This map shows the territory controlled by the Ottoman Empire in 1920.